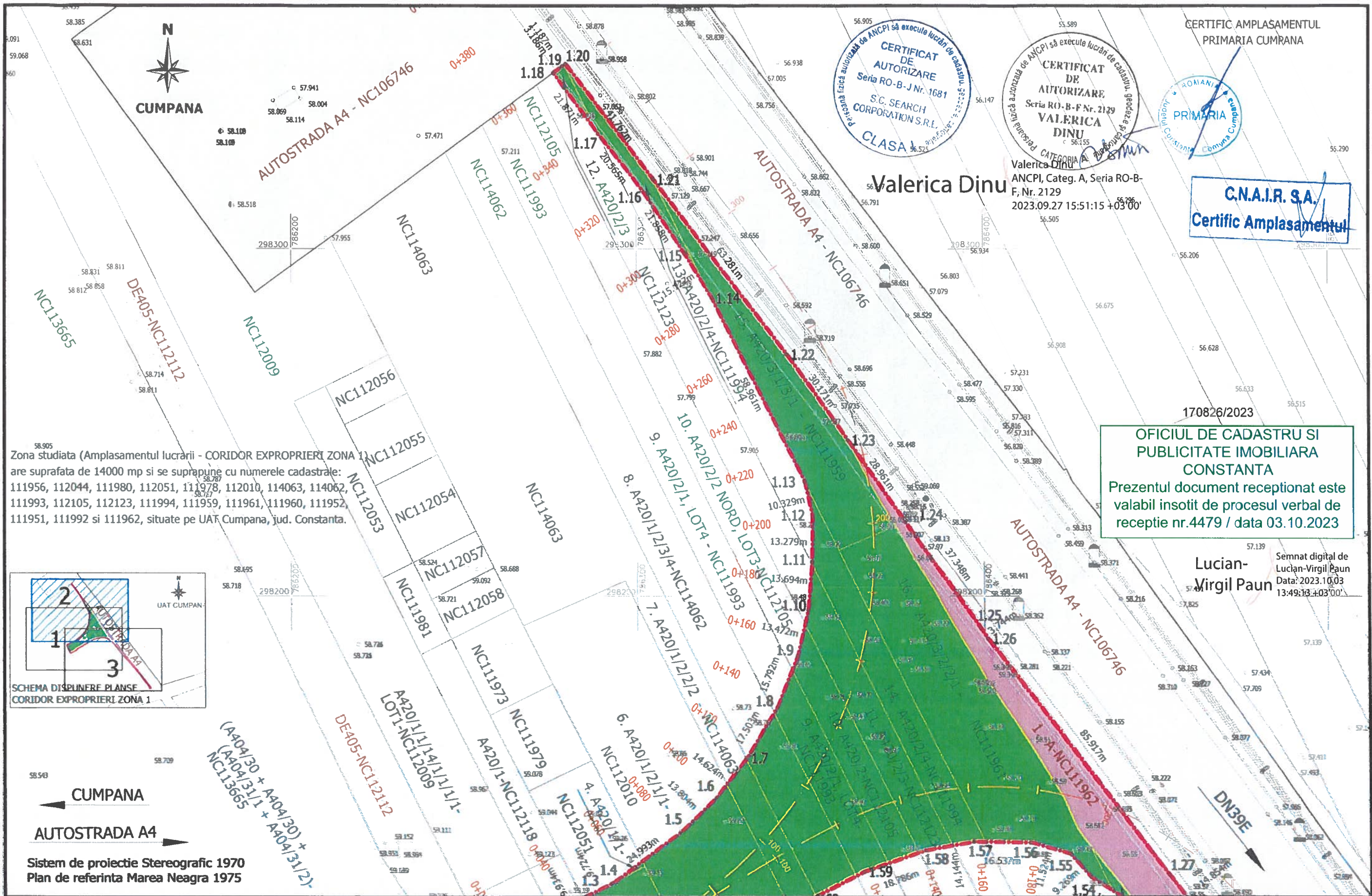
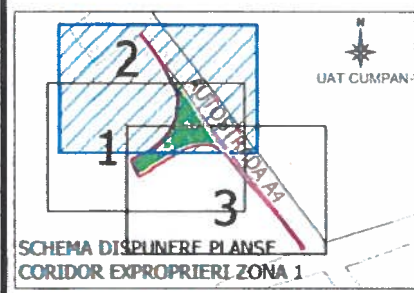


# ANEXA NR. 1 - PLAN AMPLASAMENT



Zona studiata (Amplasamentul lucrării - CORIDOR EXPROPRIERI ZONA 1) are suprafata de 14000 mp si se suprapune cu numerele cadastrale: 111956, 112044, 111980, 112051, 111978, 112010, 114063, 114062, 111993, 112105, 112123, 111994, 111959, 111961, 111960, 111952, 111951, 111992 si 111962, situate pe UAT Cumpăna, jud. Constanta.



CUMPANA  
 AUTOSTRADA A4  
 Sistem de proiectie Stereografic 1970  
 Plan de referinta Marea Neagra 1975

CERTIFICAT DE AUTORIZARE  
 Seria RO-B-J Nr. 1681  
 S.C. SEARCH CORPORATION S.R.L.  
 CLASA I

CERTIFICAT DE AUTORIZARE  
 Seria RO-B-F Nr. 2129  
 VALERICA DINU  
 ANCP, Categ. A, Seria RO-B-F, Nr. 2129  
 2023.09.27 15:51:15 +03'00'

HOIANI  
 PRIMARIA  
 Cumpăna

C.N.A.I.R. S.A.  
 Certific Amplasamentul

170826/2023  
 OFICIUL DE CADASTRU SI PUBLICITATE IMOBILIARA CONSTANTA  
 Prezentul document receptionat este valabil insotit de procesul verbal de receptie nr.4479 / data 03.10.2023

Lucian-Virgil Paun  
 Semnat digital de Lucian-Virgil Paun  
 Data: 2023.10.03  
 13:49:13 +03'00'

LEGENDA	
	Coridor exproprieri
	Limita teritoriului administrativ
	Limita intravilan
	Limita proprietate
	Proprietate privata - U.A.T. CUMPANA
	Proprietate publica - U.A.T. CUMPANA

Proiect cofinansat de Uniunea Europeana prin Programul Operational Infrastructura Marea Neagra (POSDRU) 2014-2020

Beneficiar:

COMPANIA NATIONALA DE ADMINISTRARE A INFRASTRUCTURII RUTIERE

Proiectant:

SEARCH CORPORATION

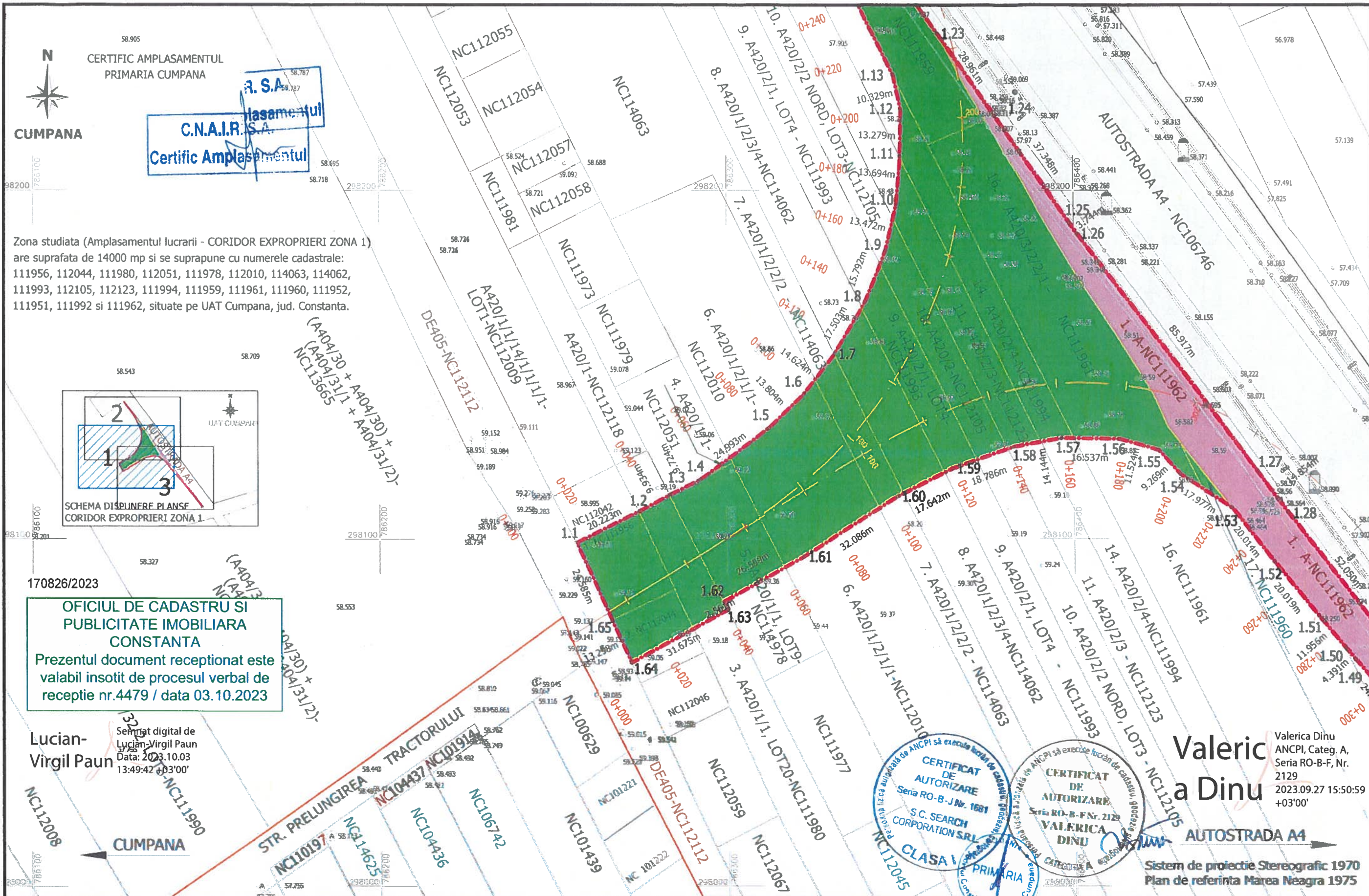
Titlu proiect:  
 Elaborare Studiu de Fezabilitate si Proiect Tehnic de Executie pentru NOD RUTIER CUMPANA A4 (KM 16+700) - DN39E  
 Faza: STUDIU DE FEZABILITATE  
 Contract nr.: 50/2020 Data: 09.2023

Coordonator proiect	Nume:	Semnatura:
Valeriu MANOLACHE	Valeriu MANOLACHE	
Proiectat	Valerica DINU	
Desenat	Cristina LUNGU	
Verificat	Valerica DINU	

Denumire plansa:	Scara:
PLAN TOPOGRAFIC - STUDIU DE FEZABILITATE „NOD RUTIER CUMPANA A4 (KM 16+700) - DN39E” REVIZUIRE CORIDOR EXPROPRIERI ZONA 1	1:1000
Plansa nr.:	20050-SF-EXPR-PS-C1-02



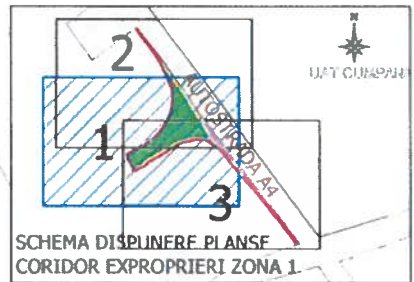
# ANEXA NR.1- PLAN AMPLASAMENT



CERTIFIC AMPLASAMENTUL  
PRIMARIA CUMPANA

R. S.A.  
C.N.A.I.R. S.A.  
Certific Amplasamentul

Zona studiata (Amplasamentul lucrarii - CORIDOR EXPROPRIERI ZONA 1) are suprafata de 14000 mp si se suprapune cu numerele cadastrale: 111956, 112044, 111980, 112051, 111978, 112010, 114063, 114062, 111993, 112105, 112123, 111994, 111959, 111961, 111960, 111952, 111951, 111992 si 111962, situate pe UAT Cumpana, jud. Constanta.



170826/2023  
OFICIUL DE CADASTRU SI PUBLICITATE IMOBILIARA CONSTANTA  
Prezentul document receptionat este valabil insotit de procesul verbal de receptie nr.4479 / data 03.10.2023

Lucian-Virgil Paun  
Semnat digital de Lucian-Virgil Paun  
Data: 2023.10.03  
13:49:42 +03'00'

CERTIFICAT DE AUTORIZARE  
Seria RO-B-J Nr. 1681  
S.C. SEARCH CORPORATION SRL  
CLASA I  
PRIMARIA Cumpana

CERTIFICAT DE AUTORIZARE  
Seria RO-B-F Nr. 2129  
VALERICA DINU  
CATEGORIA 1  
PRIMARIA Cumpana

Valeric  
a Dinu  
Valerica Dinu  
ANCPI, Categ. A,  
Seria RO-B-F, Nr.  
2129  
2023.09.27 15:50:59  
+03'00'

Sistem de proiectie Stereografic 1970  
Plan de referinta Marea Neagra 1975

LEGENDA

- Coridor exproprieri
- Limita teritoriului administrativ
- Limita intravilan
- Limita proprietate
- Proprietate privata - U.A.T. CUMPANA
- Proprietate publica - U.A.T. CUMPANA



Beneficiar:  
CUMPANA NATIONALA DE ADMINISTRARE A INFRASTRUCTURII RUTIERE

Proiectant:  
SEARCH CORPORATION

Titlu proiect:  
Elaborare Studiu de Fezabilitate si Proiect Tehnic de Executie pentru NOD RUTIER CUMPANA A4 (KM 16+700) - DN39E  
Faza: STUDIU DE FEZABILITATE  
Contract nr.: 50/2020 Data: 09.2023

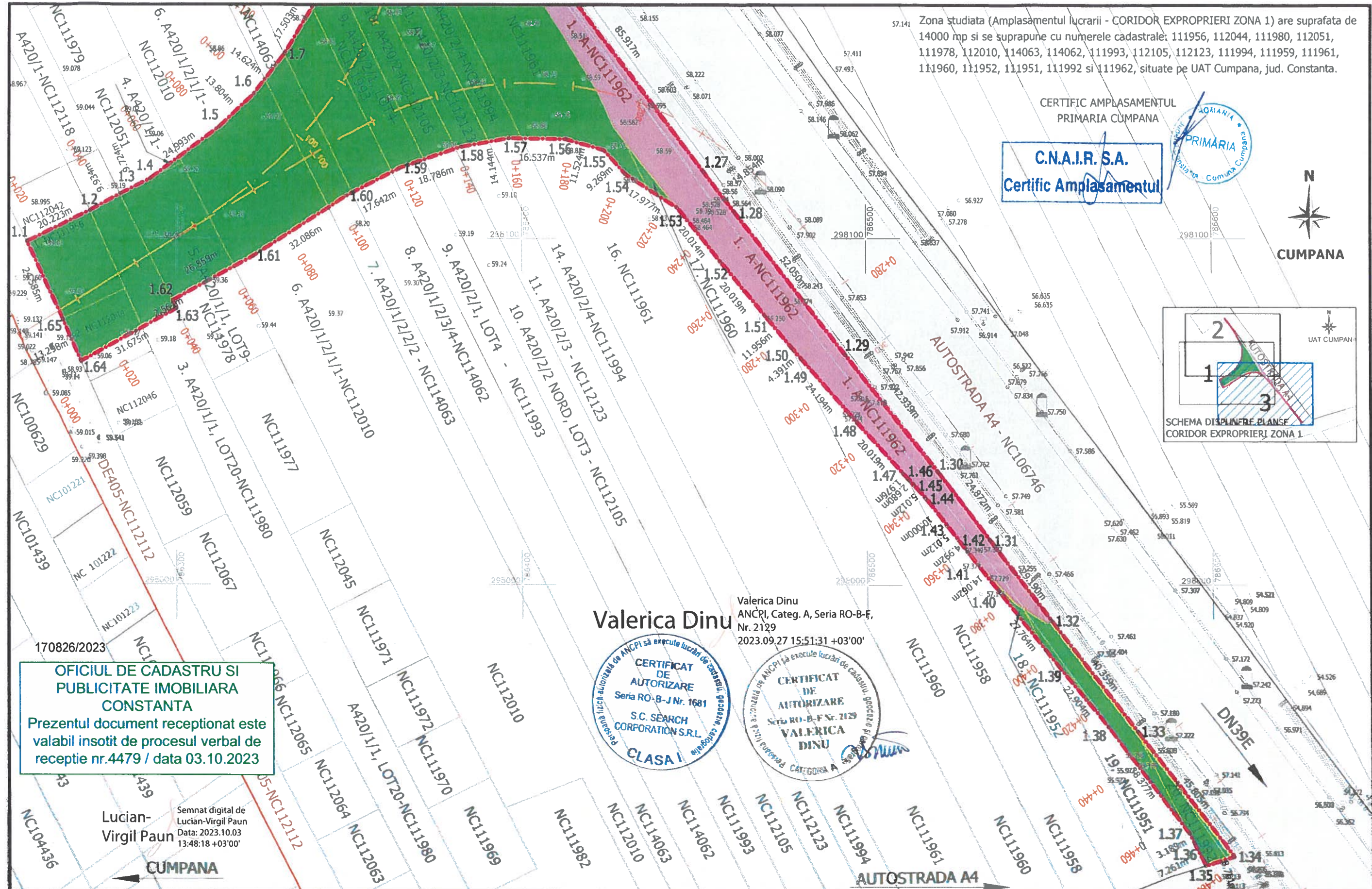
Coordonator proiect	Nume:	Semnatura:
Valerica DINU	Valerica DINU	[Signature]
Proiectat	Valerica DINU	[Signature]
Desenat	Cristina LUNGU	[Signature]
Verificat	Valerica DINU	[Signature]

Denumire planşa:	Scara:
PLAN TOPOGRAFIC - STUDIU DE FEZABILITATE	1:1000
NOD RUTIER CUMPANA A4 (KM 16+700) - DN39E	
REVIZUIRE	
CORIDOR EXPROPRIERI ZONA 1	
Planşa nr.:	20050-SF-EXPR-P5-C1-01

21/11/23



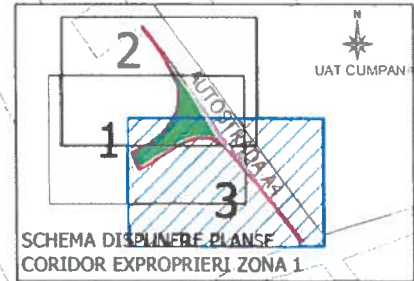
# ANEXA NR.1 - PLAN AMPLASAMENTI



Zona studiata (Amplasamentul lucrarii - CORIDOR EXPROPRIERI ZONA 1) are suprafata de 14000 mp si se suprapune cu numerele cadastrale: 111956, 112044, 111980, 112051, 111978, 112010, 114063, 114062, 111993, 112105, 112123, 111994, 111959, 111961, 111960, 111952, 111951, 111992 si 111962, situate pe UAT Cumpana, jud. Constanta.

CERTIFIC AMPLASAMENTUL  
PRIMARIA CUMPANA

**C.N.A.I.R. S.A.**  
Certific Amplasamentul



**OFICIUL DE CADASTRU SI PUBLICITATE IMOBILIARA CONSTANTA**  
Prezentul document receptionat este valabil insotit de procesul verbal de receptie nr.4479 / data 03.10.2023

Semnat digital de  
Lucian-Virgil Paun  
Data: 2023.10.03  
13:48:18 +03'00'

Valerica Dinu  
ANCP, Categ. A, Seria RO-B-F,  
Nr. 2129  
2023.09.27 15:51:31 +03'00'



**LEGENDA**

- Coridor expropriemii
- Limita teritoriului administrativ
- Limita intravilan
- Limita proprietate
- Proprietate privata - U.A.T. CUMPANA
- Proprietate publica - U.A.T. CUMPANA

Sistem de proiectie Stereografic 1970  
Plan de referinta Marea Neagra 1975



Beneficiar:	Proiectant:

Titlu proiect:
Elaborare Studiu de Fezabilitate si Proiect Tehnic de Executie pentru NOD RUTIER CUMPANA A4 (KM 16+700) - DN39E
Faza: STUDIU DE FEZABILITATE
Contract nr.: 50/2020      Data: 09.2023

Nume:	Semnatura:
Valeriu MANOLACHE	
Proiectat:	
Desenat:	
Verificat:	

Denumire planse:	Scara:
PLAN TOPOGRAFIC - STUDIU DE FEZABILITATE „NOD RUTIER CUMPANA A4 (KM 16+700) - DN39E” REVIZUIRE CORIDOR EXPROPRIERI ZONA 1	1:1000
Planse nr.:	
20050-SF-EXPR-PS-C1-03	