

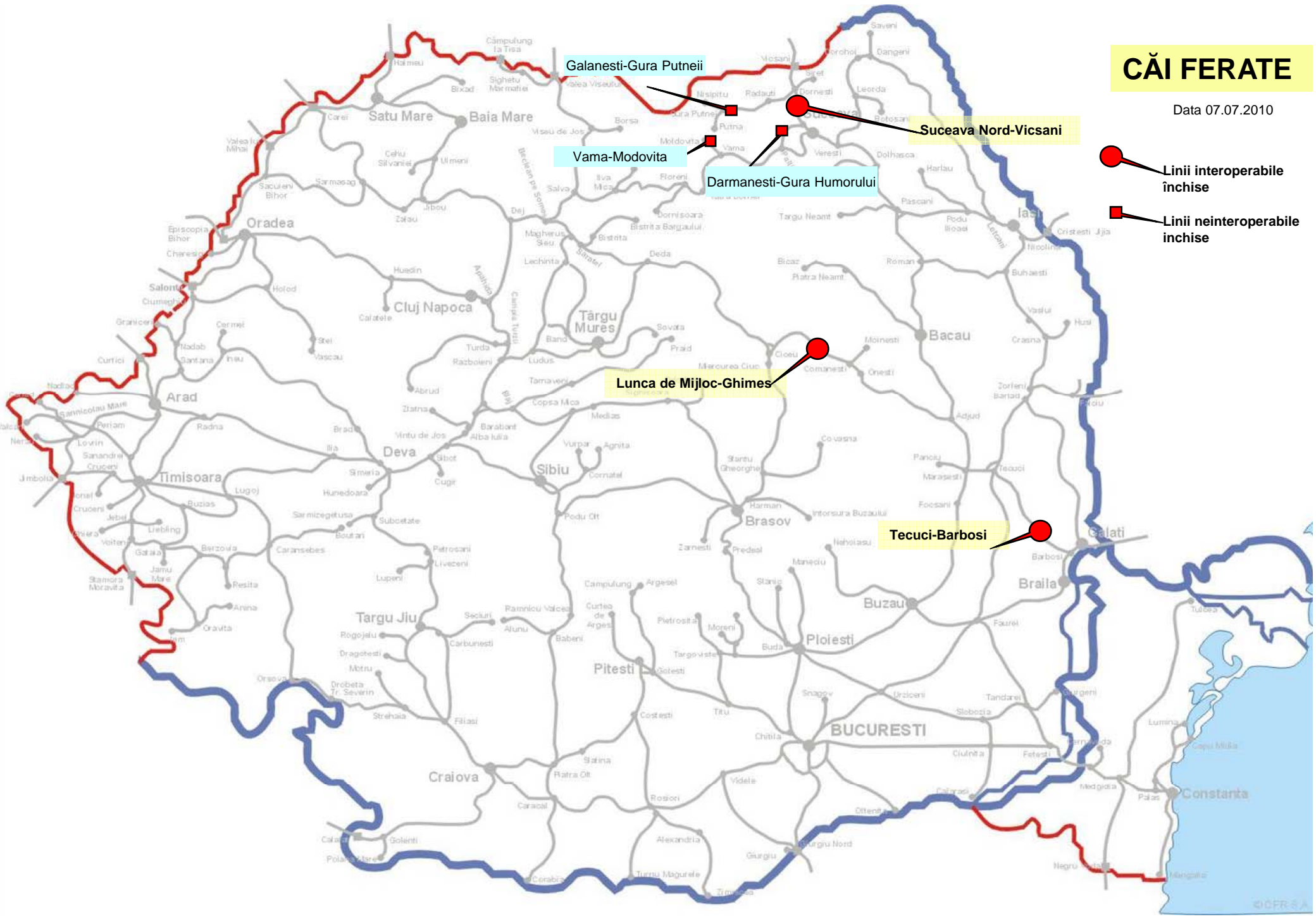


CĂI FERATE

Data 07.07.2010

-  Linii interoperabile închise
-  Linii neinteroperabile închise



Situatia liniilor afectate de calamitati naturale la 07.07.2010

ora 08,00

Nr. crt	Sectia de circulatie	Intre statiile	Afectarea circulatiei si a elementelor infrastructurii feroviare	Data evenimentului/ ora	Situatia actuala
0	1	2	3	4	5
Capitolul 1. SECTOARE INCHISE PENTRU CIRCULATIE					
1	Linia 500 Ploiesti - Suceava Nord - Vicsani	Suceava Nord - Darmanesti Milisauti - Dornesti	Prism depiatra sparta si terasament spalat pe multiple zone cu inaltimi de peste 1,00 m km 451+000 - 452+000, km 451+940 si 452 +941 spalat terasamentul in jurul podetelor, 453+200 - 453+500 terasament rupt si suprastructura distrusa sipodet colmatat la km 453+206, intre km 466+100 - 466+300 prism de piatra sparta spalat si terasament spalat, km 466+225 - 466+300 prism ps spalat, 466+302 podet colmatat, 473+970 - 474+150 linie inundata, in zona podului de la km 476+089 culeea 2 spalata si rasturnata si terasament distrus pe 50 m. Pe data de 28.06.2010 linia a fost inchisa. In data de 30.06.2010 a fost spalat terasamentul pe o inaltime de 2,00 - 2,50 m pe zona 456+000 - 400, podul de la km 456+008 are intreaga sectiune colmatata. 8 stalpi LC au fost rasturnati.	28.06.2010, ora 20,30	LINIE INCHISA
	Dornesti - Vicsani	RV 50 km/h din 29.06.2010 ora 11,50			
2	Linia 504 Siculeni- Adjud	Lunca de Mijloc - Ghimes	Pe zona km 112+550 - 112+650 raul Trotus a erodat malul drept apropiindu-se de capatul traversei la aproximativ 2,00 m formandu-se un mal abrupt de aproximativ 6,00 m cu pericol iminent de prabusire si rupere a liniei	28.06.2010, ora 15,15 linie inchisa	LINIE INCHISA
3	Linia 704 Barbosi - Tecuci	Barbosi - Sendreni liniile I si II	Linie inchisa din cauza inundarii celor doua fire de apele raului Siret pe zona km 309+000 - 304 +000	29.06.2010 ora 14,30	LINIE INCHISA
4	Linia 515 Dornesti - Nisipitu	Galanesti - Gura Putnei	Linie inchisa din cauza inundatiilor	30.06.2010 ora 10,40	LINIE INCHISA (linie inchiriata)
5	Linia 511 Darmanesti - Paltinoasa	Darmanesti - Cacica	Linie afectata de inundatii	28.06.2010, linie inchisa la ora 19,00	LINIE INCHISA (linie inchiriata)
6	Linia 513 Vama - Moldovita	Vama - Moldovita	Linie afectata de inundatii	28.06.2010, ora 21,50 linie inchisa	LINIE INCHISA (inchiriata FERVIAR TFI)
CAP. 2 LINII AFECTATE LA CARE S-A RELUAT CIRCULATIA CU RESTRICIE DE VITEZA					

Nr. crt	Sectia de circulatie	Intre statiile	Afectarea circulatiei si a elementelor infrastructurii feroviare	Data evenimentului/ ora	Situatia actuala
0	1	2	3	4	5
1	Linia 504 Siculeni- Adjud	Mihaileni - Nadejdea	In zona km 141+750 ploile torentiale au determinat scurgeri de pamant si grohotis in linie pe inaltime de 1,00 - 1,50 m	26.06.2010 ora 15,15 s-a inchis linia, in 26.06.2010 ora 20,30 s-a redeschis cu RV	RV 15 km/h
2	Linia 504 Siculeni- Adjud	Siculeni - Madaras Ciuc	Cresterea nivelului raului Olt cu tendinte de afectare a terasamentului CF	27.06.2010 la ora 10,45 s-a introdus RV 50 km/h	RV 50 km/h
3	Linia 504 Siculeni- Adjud	Onesti - Tg Ocna	La pod km 38 +530 peste raul Trotus a fost spalat terasamentul in spatele culeei cap Y la aproximativ 1,00 m fata de capatul traversei	26.06.2010 oara 15,00 s-a introdus RV 20 km/h	RV 20 km/h
4	Linia 504 Siculeni- Adjud	Lunca de Mijloc - Ghimes	La podetul de la km 115+934 (RCF Brasov), grohotisul adus de torent de pe versant a obturat sectiunea producand inundarea liniei si depuneri masive de materiale in gabarit	26.06.2010 ora 18,05 s-a inchis linia	Podet decolmatat dar linia a ramas inchisa din cauza terasamentului de la km 112+550 - 650
5	Linia 507 Bacau - Bicaz	Piatra Neamt - Bistrita Neamt	Intre km 65+800 - 65+900 linia colmatata cu grohotis	26.06.2010 ora 21,00 s-a introdus RV 5 km/h	RV 30 km/h din 27.06.2010 ora 21,00
6	Linia 507 Bacau - Bicaz	Bistrita Neamt - Pangarati	Intre km 71+040 - 71+055 alunecare taluz de rambleu (inaltime rambleu 16 - 18 m), si prabusire pe o inaltime de 5 - 7 m	Linie inchisa in 27.06.2010 intre orele 8,10 - 21,15	RV 30 km/h din 29.06.2010
7	Linia 507 Bacau - Bicaz	Podoleni - Roznov	Terasament spalat in puncte pe aproximativ 300 m intre km 32+000 - 32+300 Linia s-a redeschis la ora 8,30 in 01.07.2010 cu RV 5 kom/h Din 03.07.2010 s-a trecut la 10 km/h. din 05.07.2010 s-a restrans RV la 32+000 -100	01.07.2010 ora 6,20	RV 10 km/h din 05.07..2010
8	Linia 600 Tecuci - Iasi	Balteni - Barzesti	Intre km 354+900 - 355+100 depunere aluviuni in linie si colmatate santuri si platforma cale	S-a introdus RV 10 km/h 26.06.2010 la ora 19,50 la ora 21,50 s-a ridicat la 30 km/h	RV 70 km/h intre km 354+900 - 355+250 din 29.06.2010
9	Linia 500 Ploiesti - Vicsani	Faraoni - Valea Seaca	Linie inundata si colmatata din cauza viiturilor produse de ploile torentiale pe zona km 289+600 - 290+250	26.06.2010 ora 9,50 se inchid liniile I si II pana la ora 13,00 cand se redeschid cu 5 km/h	RV 30 km/h din 26.06.2010 ora 15,45
10	Linia 500 Ploiesti- Vicsani	Liteni - Veresti	In zona pod km 422+540 nivelul apelor raului Suceava au ajuns la 1,50 m de bancheta cuzinetilor S-a introdus RV 30 km/h si paza permanenta	29.06.2010 ora 07,00	RV 30 km/h

Nr. crt	Sectia de circulatie	Intre statiile	Afectarea circulatiei si a elementelor infrastructurii feroviare	Data evenimentului/ ora	Situatia actuala
0	1	2	3	4	5
11	Linie 700 Bucuresti - Galati	Barbosi - Sendreni	Pe zona km 304+700 - 309+800 pe data de 28.06.2010 s-a introdus RV 50 din cauza ridicarii nivelului raului Siret	28.06.2010 ora 13,55	RV 50 km/h
12	Linie 700 Bucuresti - Galati	Barbosi - Filesti firul I	Pe zona cap Y st Barbosi Calatori km 248+500 - 248+750 s-a introdus RV 30 din cauza ridicarii nivelului Lacului Catusa In data de 29.06.2010 ora 14,50 s-a agravat RV la 5 km/h pe zona km 248+500 - 248+750	28.06.2010 ora 14,00	RV 5 km/h
13	Linie 700 Bucuresti - Galati	Barbosi - Filesti firul II	Pe zona cap Y st Barbosi Calatori km 248+500 - 248+800 s-a introdus RV 30 din cauza ridicarii nivelului Lacului Catusa Pe data de 29.06.2010 ora 14,50 s-a RV la 5 km/h	28.06.2010 ora 14,00	RV 5 km/h
14	Linia 511 Darmanesti - Floreni	Vama - Prisaca Dornei	Linie inundata si colmatata din cauza viiturilor produse de ploile torentiale, Zona inundata pe distanta km 40+ 400 / 550, Datorita ploii torentiale s-a inundat linia 3 din statie capatul Y st Gura Humorului, Podete colmate la km 46+046, 46+120, Zone adiacente podetului km 47+ 785 colmate intre km 47+ 700- km 47+900. Trecere nivel km 50+ 505 si zonele adiacente inundate km 50+ 480 - 50+ 530 Liniile, L 1-4 capatul Y statia C-lung Est sunt inundate Podet km 58+307 infundat cu grohotisuri si aluviuni , colmatand zonele adiacente km 58+ 250-km 58+350. In data de 30.06.2010 apararile de mal si sferul de con de la culeea 1 pod km 57+700 au fost distruse iar la culeea 2 exista tendinta de spalare si rasturnare. La pod km 63+697 de pe lia I pila 4 afuiata si tendinta de inclinare. Linia I este inchisa intre Prisaca Dornei - Campu Lung Est din 30.07.2010 ora 1,00	Din 28.062010 , ora 3,00 se circula cu RV de 20 km / h	RV 20 km / h pe linia II Linia I este inchisa
15	Linia 610 Pascani - Iasi	Pascani-ruginoasa	In zona pod km 2+450 nivelul apelor raului Siret au ajuns la 1,20 m de bancheta cuzinetilor S-a introdus RV 30 km/h si paza permanenta	29.06.2010 ora 20,00	RV 30 km/h
16	Linia 100 Bucuresti - Timisoara	Teregova - Armenis	Intre km 445+000 - 448+000 multiple zone cu alunecari de arbori si grohotis de pe versanti Zona cea mai afectata 446+200 - 446+350	29.06.2010 la ora 18,05 s-a inchis linia	Linie redeschisa cu RV de 20 km/h in 30.06.2010 ora 16,23
17	Linia 510 Leorda - Dorohoi	Leorda - Dorohoi	Linie afectata de inundatii	29.06.2010, ora 03,30 linie inchisa	RV 10 km/h 29.06.2010 ora 13,00 (inchiriata RC-CF TRANS)
18	Linia 515 Dornesti - Nisipitu	Dornesti - Radauti	Linie inchisa din cauza inundatiilor si afuierii pilei 7 de la pod km 0+522. Podul apartine infrastructurii interoperabile fiind intre semnalul de intrare si Dornesti.Linia redeschisa pe data de 04.07.2010 ora 11,30	30.06.2010 ora 10,40	RV 10 km/h intre km 0+400 -0+700

Nr. crt	Sectia de circulatie	Intre statiile	Afectarea circulatiei si a elementelor infrastructurii feroviare	Data evenimentului/ ora	Situatia actuala
0	1	2	3	4	5
19	Linia 613 Letcani - Dorohoi	Trusesti - Ungureni - Dorohoi	Terasament spalat pe aproximativ 50 m intre statiile Ungureni - Dorohoi Linie neinteroperabila inchiriata In data de 03.07.2010 ora 9,11 s-a redeschis tronsonul Dangesti - Trusesti. Pe tronsonul Dorohoi - Ungureni se circula cu RV 10 km pe zona km 115+125 - 175	29.06.2010, ora 9,41 linie inchisa	In 03.07.2010 (linie inchiriata)
CAP. 3 LINII PE CARE S-A TRECUT LA VITEZA NORMALA					
1	Linia 515 Dornesti - Nisipitu	Galanesti - Gura Putnei	Linie afectata de inundatii	28.06.2010, ora 23,00 linie inchisa	Redeschisa 29.06.2010 ora 18,00 (inchiriata FERVIAR TFI)
2	Linia 500 Ploiesti - Vicsani	Lespezi - Dolhasca	In urma unei ploii torentiale viitura a trecut peste c.f. colmatand santurile si calea ferata pe distanta km 405+ 100 - km 405+200	28.06.2010, ora 12,20 se inchid liniile I si II , pana la 12,50 cand se redeschide cu viteza stabilita	VN din 28.06.2010, ora 12,50
3	Linia 500 Ploiesti - Vicsani	Adjud - Pufesti	La podul peste Trotus km 240 +823 crestere nivel apa la bancheta cuzinetilor si revarsare Trotus pe langa terasament pana la km 239+700	26.06.2010 ora 20,20 RV 30 km/h si 15 km/h Din 27.06.2010 ora 20,00 VN	S-a trecut la VN dupa scaderea nivelului apelor
4	Linia 504 Siculeni- Adjud	Ghimes - Palanca	Pe zona km 107 + 300 - 107 + 450 pe data de 26.06.2010 s-a produs inundarea liniei si colmatarea cu grohotis adus de torent	26.06.2010 ora 10,20 s-a inchis linia	Linie redeschisa in 28.06.2010 ora 15,35 cu VN
5	Linia 504 Siculeni- Adjud	Palanca - Simbrea	Intre km 102+150 - 200 paraul Cuchinis a deversat grohotis in linie producand colmatarea	Linie inchisa in 27.06.2010 intre orele 5,00 - 10,20	Linie redeschisa cu VN dupa degajare grohotis cu forte proprii

DIRECTOR GENERAL

Emil SABO

DIRECTOR GENERAL ADJUNC EXPLOATARE

Viorel SCURTU